



PLOCHY STABILIZOVANÉ	PLOCHY ZMĚN	ÚZEMNÍ REZERVY
		HRANICE ŘEŠENÉHO ÚZEMÍ
		HRANICE KATASTRU

		HRANICE ZASTAVĚNÉHO ÚZEMÍ K 6. 4. 2022
		HRANICE ZASTAVITELNÉ PLOCHY NEBO PLOCHY PŘESTAVBY
		HRANICE PARCEL / VNITŘNÍ KRESBA (SLUČKY)

BYDLENÍ:

BH	<input type="checkbox"/>	V BYTOVÝCH DOMECH
BV	<input checked="" type="checkbox"/>	V RODINNÝCH DOMECH - VENKOVSKÉ

OBČANSKÉ VYBAVENÍ:

OV	OV	VEŘEJNÁ INFRASTRUKTURA
OM		KOMERČNÍ ZAŘÍZENÍ MALÁ A STŘEDNÍ
OHI	OHI	HŘBITOVY
OS		TĚLOVÝCHOVNÁ A SPORTOVNÍ ZAŘÍZENÍ

PLOCHY SMÍŠENÉ OBYTNÍ

DOPRAVNÍ INFRASTRUKTURA

DZ		ŽELEZNIČNÍ
DS		SILNIČNÍ
DS1		CYKLISTICKÁ
DS2		POLNÍ

TECHNICKÁ INFRASTRUKTURA

VÝROBA A SKLADOVÁNÍ:

VL	VI	LEHKÝ PRŮMYSL
	VIV	DROBNÁ A ŘEMESLNÁ VÝROBA
VZ		ZEMĚDĚLSKÁ VÝROBA
VE		VÝROBA ENERGIE Z OBNOVITELNÝCH ZDROJŮ

VEŘEJNÁ PROSTRANSTVÍ:

ZELENĚ:

ZS		SOUKROMÁ A VY
ZV	ZV	VEŘEJNÁ

PLOCHY VODNÍ A VODOHOSPODÁŘSKÉ:

PLOCHY ZEMĚDĚLSKÉ:

NZ		PLOCHY ZEMĚDĚLSKÉ (ORNÁ PŮDA)
NS		PLOCHY ZEMĚDĚLSKÉ (TRVALÝ TRAVNÍ POROST)

PLŮCHY SMÍŠENÉ NEZASTAVĚNÉHO ÚZEMÍ:

NS <sub>2</sub>	NS <sub>2</sub>	PŘÍRODNÍ (S FUNKCÍ BIOKORIDORU)
NS <sub>2</sub>	NS <sub>2</sub>	PŘÍRODNÍ (S FUNKCÍ INTERAKČNÍHO PRVKU)
NS <sub>2</sub>	NS <sub>2</sub>	PŘÍRODNÍ (S FUNKCÍ KRAJINNÉ ZELENĚ)

PLOCHY PŘÍRODNÍ:

☐ ☒ PLOCHY PŘÍRODNÍ


PLOCHY LESNÍ:

OZNAČENÍ PLOCH ZMĚN:

	Z <sub>333</sub>	PLOCHY ZASTAVITELNÉ
	P <sub>108</sub>	PLOCHY PŘESTAVBOVÉ
	K <sub>905</sub>	PLOCHY ZMĚN V KRAJINĚ

	VODOVODNÍ ŘÍD
	KANALIZACE DEŠTOVÁ
	KANALIZACE SPLAŠKOVÁ
	ZÁCHYTNÝ PŘÍKOP

<input type="checkbox"/>	<input checked="" type="checkbox"/>	PLOCHY ŘEŠENÉ ZMĚNOU z. 2 ÚP ŠTARNOV PRIMÁRNĚ
<input type="checkbox"/>	<input checked="" type="checkbox"/>	PLOCHY ŘEŠENÉ ZMĚNOU z. 2 ÚP ŠTARNOV SEKUNDÁRNĚ

ZPRACOVATEL: Ing. arch. Irena Mašková			
ÚZEMNÍ PLÁN - Šarmov - ZMĚNA č. 2			2
Hlavní výkres		Dle souhlasu: Město 1 : 5 000	Dle přílohy
KRÚK Osmocvoký	Č.ÚOÚ: Šarmov	ev. 2025	1.ÚP

